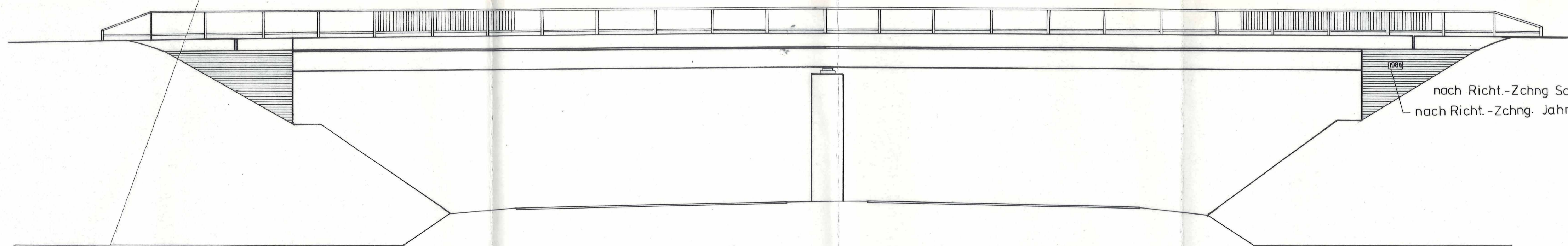
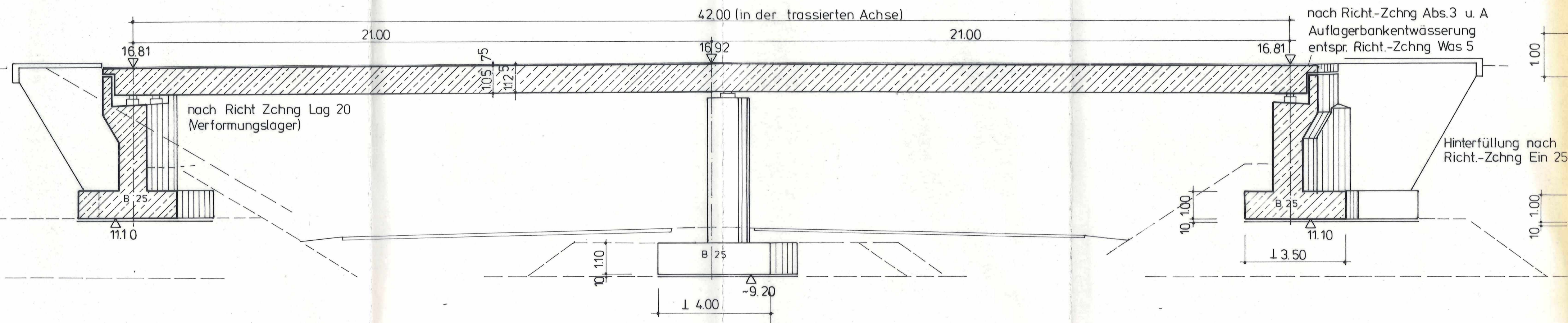


Ansicht M 1:100



Längsschnitt M 1:100

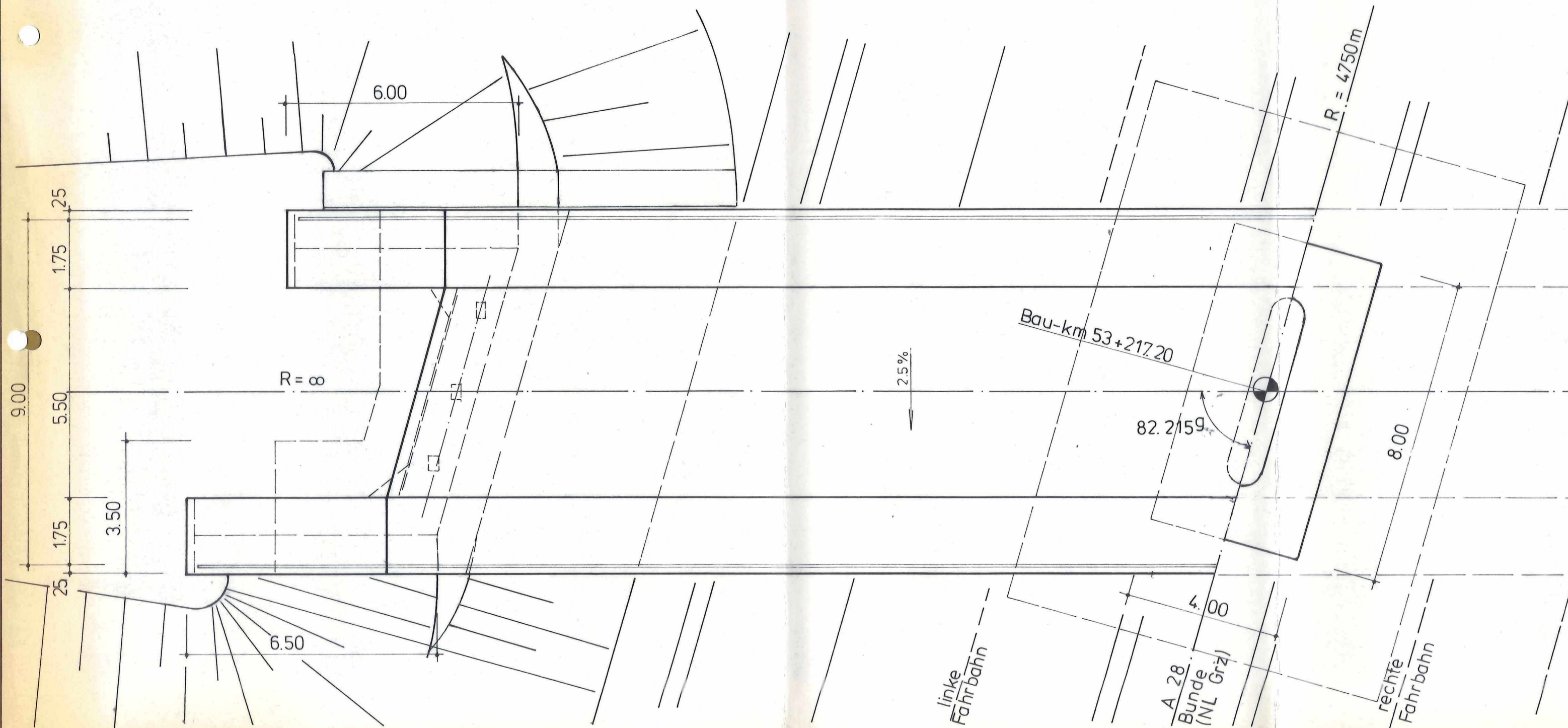
Setzungskontrollen nach
Richt.-Zchnng Mes 22, 23
Nivellement - Festpunkte
nach Richt.-Zchnng Mes 20



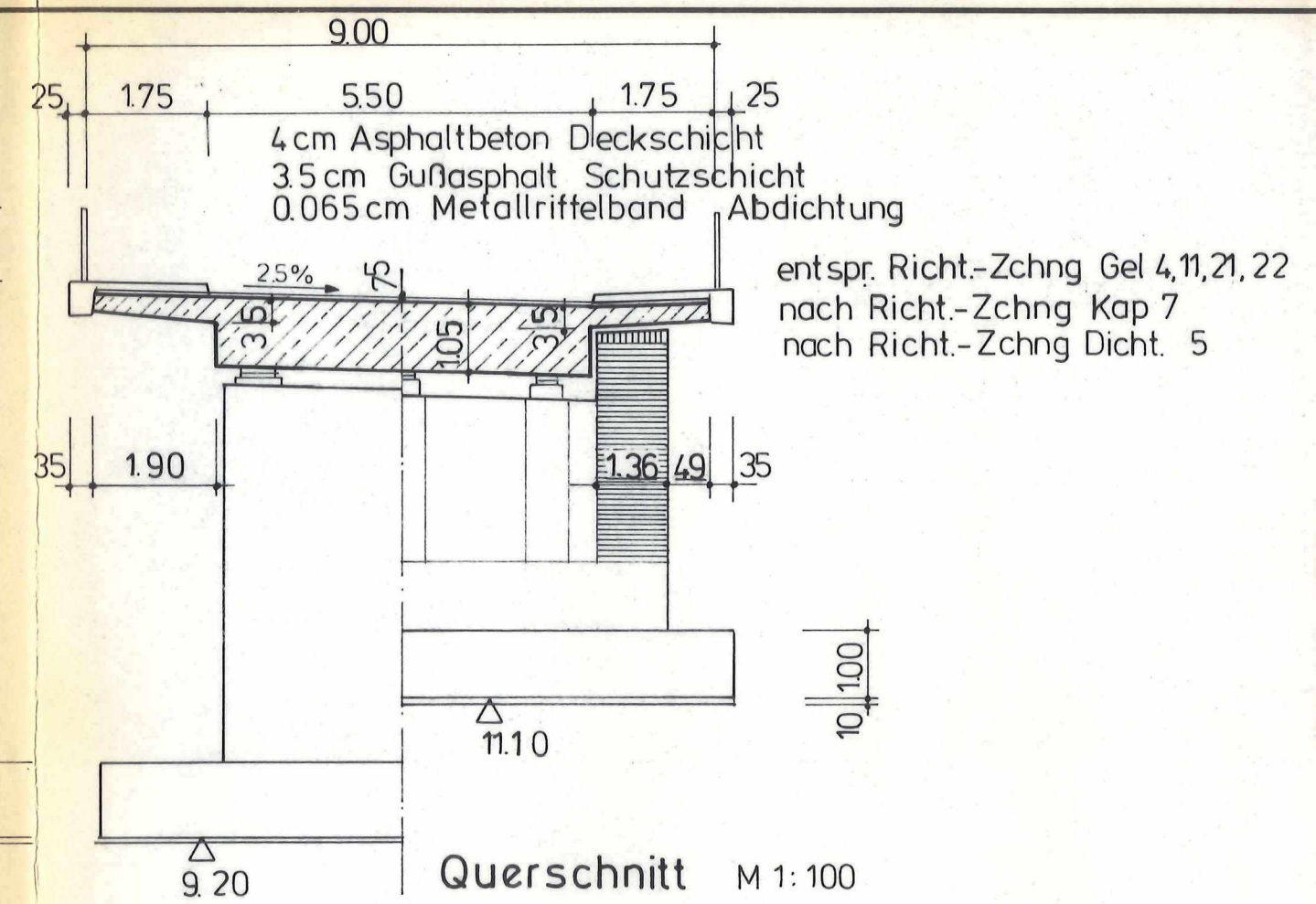
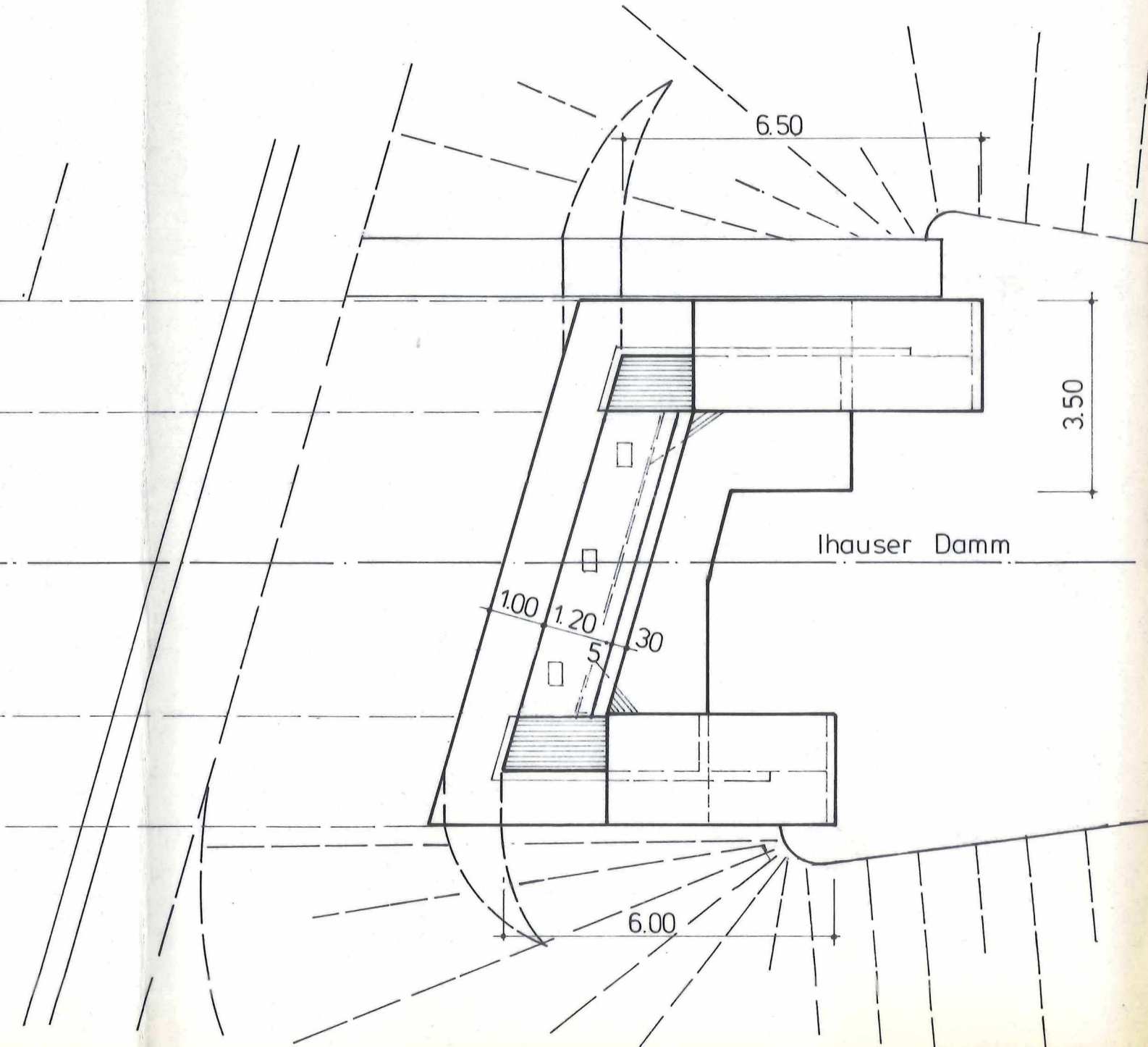
Baugrundersatz t=3.00m

Brückenklasse 60/30
Stützweite 21.00 m + 21.00 m
Lichte Weiten 2003 m + 2003 m
Breite zw. d. Geländern 9.00m
Kleinste lichte Höhe ≥ 4.70 m
Gesamtlänge d. Fahrbahn 44.18 m
Kreuzungswinkel 82.2159

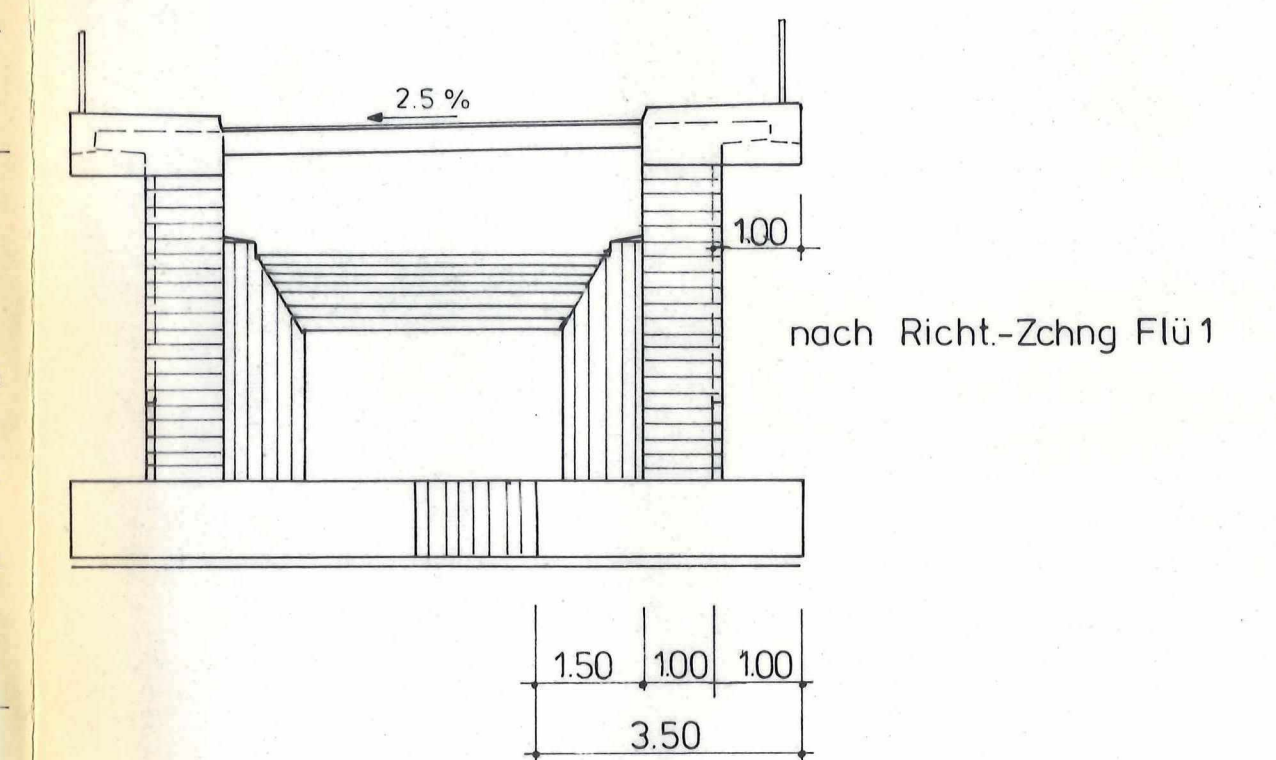
Draufsicht
auf die Fahrbahn M 1:100



Draufsicht
auf die Unterbauten M 1:100



Querschnitt M 1:100



Widerlagerrückansicht M 1:100

Die Übereinstimmung der Ausführung
mit diesem Plan wird bestätigt.

Meppen, den 9.6.86
J. G. 18/66.86

Bestandszeichnung

ASNA		E 6c					
PRÜFINGENIEUR		E 6					
INDEX		ÄNDERUNG		DATUM		gez.	gepr.
a	Prüfeintragungen übernommen				31.7.85	Ko	
Straßenbauverwaltung des Landes Niedersachsen					Baunternehmung Bernhard Becker		
					Dieselstr. 8, 4470 Meppen / Tel. 05931/17406		
Bauwerk 7851		A 28 Bunde (NL. Grenze) - Westerstede Str. Abschn. Filsum (B 72n) - Westerstede (L 15n) Überführung Ihauser Damm in Bau - km 53+217.20					
Bauteil		Blatt Nr. 1a					
Übersichtsplan		Maßstab 1:100	gez. bearb. gepr. ges.	Ko	April 85		
